

Aglomeracja Opolska

WSPÓLNIE
OSIĄGNIEMY
WIĘCEJ



aglomeracjaopolska

2015 r.



AGLOMERACJA OPOLSKA

Aglomeracja Opolska powstała we wrześniu 2012 roku na mocy Porozumienia w sprawie utworzenia Aglomeracji Opolskiej z woli 20 samorządów gminnych skupionych na obszarze funkcjonalnym Opola. W marcu 2014 roku do grona członków Aglomeracji Opolskiej dołączyła gmina Tułowice. Aglomerację tworzy Opole - miasto na prawach powiatu, 7 gmin miejsko-wiejskich, a także 13 gmin wiejskich. Są to: Chrząstowice, Dobrzeń Wielki, Dąbrowa, Gogolin, Izbicko, Komprachcice, Krapkowice, Lewin Brzeski, Łubniany, Murów, Niemodlin, Opole, Ozimek, Popielów, Prószków, Strzeleczyki, Tarnów Opolski, Tułowice, Turawa, Walce, Zdieszowice.

Agglomeracja Opolska w liczbach:

2 370 km²

Powierzchnia Aglomeracji Opolskiej

(1/4 powierzchni województwa opolskiego) z tego:




Liczba ludności Aglomeracji Opolskiej:

ok. **339** tys. 

Całkowita liczba mieszkańców Aglomeracji Opolskiej

(1/3 mieszkańców województwa opolskiego) z czego:

55% mieszka w miastach





Wizja Aglomeracji Opolskiej w 2020 roku:

**AGLOMERACJA OPOLSKA – ODRZAŃSKA DOLINA SPEŁNIONEGO I AKTYWNEGO SPOŁECZEŃSTWA,
ŻYJĄCEGO W PRZYJAZNYM ŚRODOWISKU I W OTOCZENIU NOWOCZESNEJ GOSPODARKI.**

Podstawowe obszary współpracy Aglomeracji Opolskiej:

- planowanie strategiczne i przestrzenne;
- rozwój gospodarczy i wspólne działanie na rzecz pozyskiwania inwestorów;
- transfer nowych technologii z centrów naukowych Opola do podmiotów gospodarczych Aglomeracji;
- transport zbiorowy;
- ochrona zasobów przyrodniczych;
- ochrona środowiska;
- ochrona przeciwpowodziowa;
- oświata, kultura, sport i turystyka.

Najważniejsze atuty Aglomeracji Opolskiej:

- dogodne położenie w układzie komunikacyjnym zewnętrznym;
- zróżnicowana struktura gospodarki, w tym sektora produkcyjnego;
- dobra kondycja małych i średnich przedsiębiorstw;
- zasoby surowców dla rozwoju przemysłu spożywczego, wapienniczego i cementowego;
- dostęp do wykwalifikowanych zasobów ludzkich;
- wysoka dostępność do infrastruktury społecznej.

Cele strategiczne:



**POPRAWA DOSTĘPNOŚCI
KOMUNIKACYJNEJ
AGLOMERACJI OPOLSKIEJ**



**ROZWÓJ GOSPODARCZY
AGLOMERACJI OPOLSKIEJ**



**WYSOKA JAKOŚĆ
EDUKACJI**



OCHRONA ŚRODOWISKA



**ROZWÓJ OBSZARÓW
WIEJSKICH**

POTENCJAŁ GOSPODARCZY I TRANSPORTOWY AGLOMERACJI OPOLSKIEJ

Aglomeracja Opolska posiada wielowiekowe tradycje związane z produkcją przemysłową, w konsekwencji czego stanowi ona silny fundament gospodarki regionu.

Najważniejszymi filarami przemysłu są:



PRZETWÓRSTWO SPOŻYWCZE, w tym oparte na regionalnych produktach rolnych wysokiej jakości (owocowo-warzywne, mleczarskie i in.)



PRODUKCJA WYROBÓW Z SUROWCÓW NIEMETALICZNYCH (przemysł cementowo-wapieniczny, produkcja wyrobów betonowych oraz gipsowych, produkcja szkła i wyrobów szklanych)



PRZEMYSŁ METALOWY I BRANŻA MOTORYZACYJNA



Aglomeracja Opolska znajduje się także wśród czołowych producentów branży koksowniczej oraz energetycznej w Polsce.

- **ponad 38 tys. podmiotów prowadzących działalność gospodarczą** (niemal 40% wszystkich podmiotów gospodarczych w województwie opolskim);
- atrakcyjne miejsce dla inwestorów zagranicznych (udział kapitału zagranicznego należy do najwyższych w kraju);
- wyznaczone tereny inwestycyjne, w tym objęte zasięgiem specjalnych stref ekonomicznych;
- dostępne zasoby surowcowe;
- korzystne położenie komunikacyjne w paśmie III Paneuropejskiego Korytarza Transportowego (w tym bliskość autostrady A4).



Pasma rozwojowe wzdłuż drogi nr 46

— Droga krajowa — Autostrada — Gminy położone wzdłuż drogi krajowej nr 46



Pasma rozwojowe wzdłuż rzeki Odry

— Katowicka Strefa Ekonomiczna
— Wałbrzyska Strefa Ekonomiczna
— Starachowicka Strefa Ekonomiczna
— Rzeka Odra
— Gminy położone wzdłuż rzeki Odry

DZIEDZICTWO KULTUROWE I TURYSTYKA W AGLOMERACJI OPOLSKIEJ

Aglomerację Opolską wyróżnia bogate i wielokulturowe dziedzictwo historyczne.

Najważniejsze elementy krajobrazu kulturowego:



**UNIKALNA ARCHITEKTURA
WSI OPOLSKIEJ**



**LICZNE ZESPOŁY
PAŁACOWO-PARKOWE**



ZABYTKI TECHNIKI



**OBIEKTY SAKRALNE
O WYSOKIEJ WARTOŚCI
ARCHITEKTONICZNEJ**



Przez tereny gmin Aglomeracji Opolskiej przebiegają liczne historyczne szlaki kulturowe (Szlak św. Jakuba, Szlak Cysterski, Via Regia i in.)

STOWARZYSZENIE AGLOMERACJA OPOLSKA

Powstanie Stowarzyszenia Aglomeracja Opolska:

16 października 2013 roku powołane zostało Stowarzyszenie Aglomeracja Opolska. W marcu 2014 roku do grona stowarzyszonych samorządów dołączyła gmina Tułowice, stając się jego 21 członkiem. Stowarzyszenie Aglomeracja Opolska kontynuuje działania zainicjowane w 2012 roku przez gminy, które podpisały „Porozumienie w sprawie utworzenia Aglomeracji Opolskiej”.

Stowarzyszenie Aglomeracja Opolska jako Związek Zintegrowanych Inwestycji Terytorialnych (ZIT)

Stowarzyszenie pełni wobec władz regionalnych i krajowych funkcję Związku ZIT - wspólnej reprezentacji jednostek samorządu terytorialnego tworzących obszar funkcjonalny miasta wojewódzkiego Opola, wdrażających Zintegrowane Inwestycje Terytorialne. Zintegrowane Inwestycje Terytorialne są instrumentem, za pomocą którego gminy należące do Stowarzyszenia Aglomeracja Opolska mogą realizować wspólne przedsięwzięcia, łączące działania finansowane z Europejskiego Funduszu Rozwoju Regionalnego oraz Europejskiego Funduszu Społecznego.




Wieża Prastowska



Zamek w Rogowie Opolskim



Pałac w Żyrowej



Most wiszący w Ozimku

ZINTEGROWANE INWESTYCJE TERYTORIALNE REALIZOWANE BĘDĄ W NASTĘPUJĄCYCH OBSZARACH:



EFEKTYWNOŚĆ ENERGETYCZNA W BUDYNKACH PUBLICZNYCH



STRATEGIE NISKOEMISYJNE W AGLOMERACJI OPOLSKIEJ, W TYM:
(zintegrowany system dróg rowerowych, budowa i modernizacja oświetlenia ulicznego)



DZIEDZICTWO KULTUROWE I KULTURA W AGLOMERACJI OPOLSKIEJ



WSPARCIE EDUKACJI PRZEDSZKOLNEJ



WSPARCIE KSZTAŁCENIA OGÓLNEGO



WSPARCIE KSZTAŁCENIA ZAWODOWEGO

Na wdrażanie ZIT Aglomeracja Opolska otrzyma ponad 110 milionów euro z puli środków unijnych.

STOWARZYSZENIE AGLOMERACJA OPOLSKA JAKO INSTYTUCJA POŚREDNICZĄCA RPO WO 2014–2020*

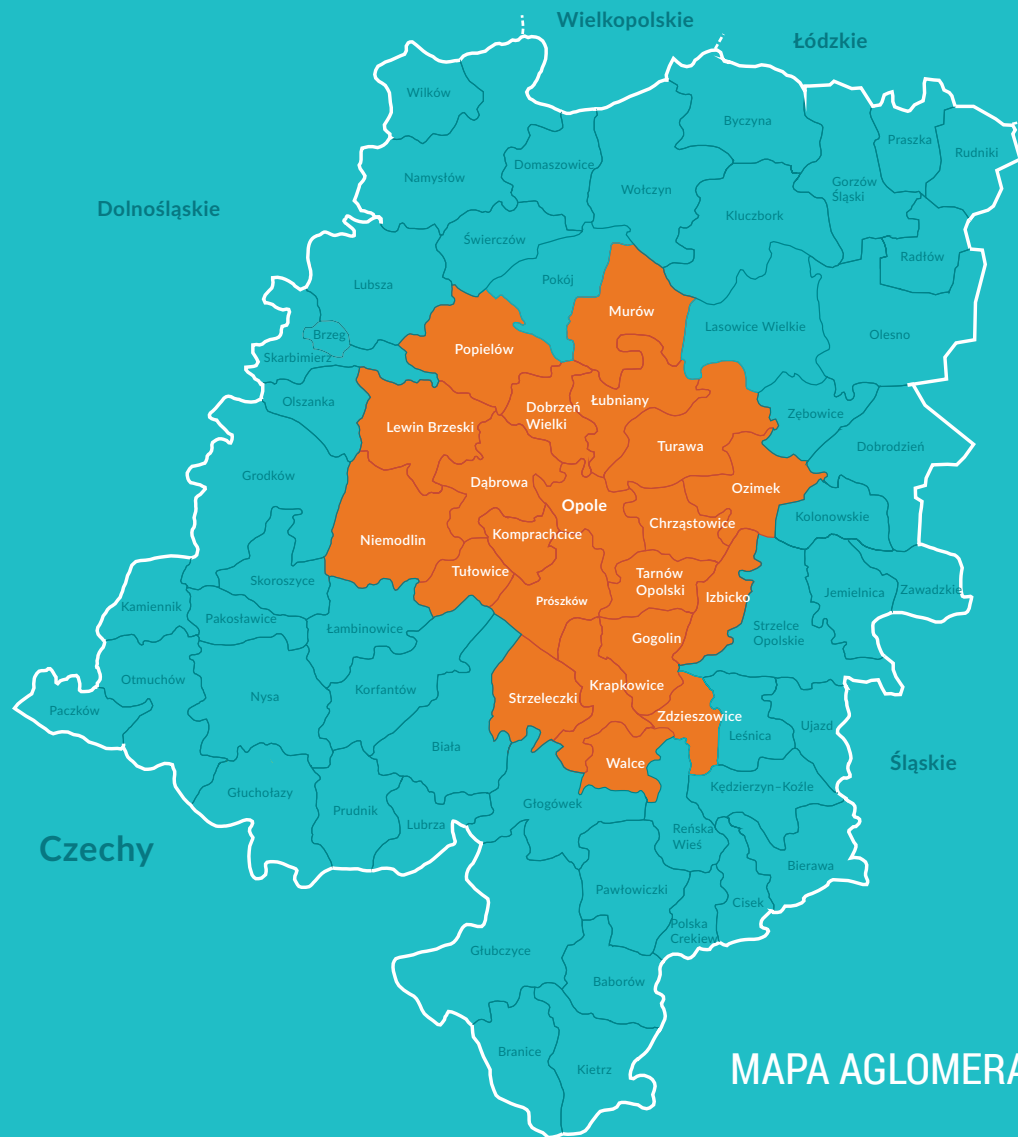
W okresie programowania 2014–2020 Stowarzyszenie Aglomeracja Opolska pełni funkcję tzw. Instytucji Pośredniczącej, co oznacza realne współuczestniczenie w podziale środków unijnych przeznaczonych na rozwój terenów Aglomeracji. Stowarzyszenie będzie miało wpływ na kierunki oraz sposób rozdysponowania dostępnych środków finansowych.

Stowarzyszenie jako Instytucja Pośrednicząca będzie wykonywało następujące zadania:

- ogłaszanie konkursów i prowadzenie naborów wniosków o dofinansowanie w ramach ZIT;
- prowadzenie oceny formalnej oraz udział w ocenie merytorycznej złożonych wniosków;
- obsługa i organizacja prac Komisji Oceny Projektów;
- sporządzanie list rankingowych projektów;
- udział w procedurze odwoławczej;
- działania informacyjne i promocyjne.

*Regionalny Program Operacyjny Województwa Opolskiego na lata 2014–2020





MAPA AGLOMERACJI OPOLSKIEJ

Biuro Stowarzyszenia Aglomeracja Opolska
ul. Horoszkiewicza 6, 45-301 Opole
Godziny pracy: pn-pt 7.30-15.30
tel. 77 54 17 931 | faks: 77 44 59 612

biuro@ao.opole.pl
www.aglomeracja-opolska.pl



**Fundusze
Europejskie**



Unia Europejska

