

RAPORT Z REALIZACJI STRATEGII ROZWOJU AGLOMERACJI OPOLSKIEJ W 2015 ROKU



Spis treści

WSTĘP.....	3
Monitoring Strategii Rozwoju Aglomeracji Opolskiej na lata 2014-2020.....	3
Podstawowe dane statystyczne	5
Opis realizacji Strategii Rozwoju Aglomeracji Opolskiej	7
na lata 2014 - 2022.....	7
CEL STRATEGICZNY I POPRAWA DOSTĘPNOŚCI KOMUNIKACYJNEJ AGLOMERACJI OPOLSKIEJ	9
CEL SZCZEGÓŁOWY I.1– Zwiększenie mobilności poprzez poprawę połączeń wewnętrznego układu komunikacyjnego	9
CEL SZCZEGÓŁOWY I.2 - Rozwój niskoemisyjnego transportu zbiorowego i innych przyjaznych środowisku form mobilności w Aglomeracji Opolskiej	13
CEL STRATEGICZNY II ROZWÓJ GOSPODARCZY AGLOMERACJI OPOLSKIEJ	16
CEL SZCZEGÓŁOWY II.1 – Wzmocnienie atrakcyjności ofert inwestycyjnej Aglomeracji Opolskiej..	17
CEL SZCZEGÓŁOWY II.2 – Program konkurencyjności i innowacyjności gospodarki.....	18
CEL SZCZEGÓŁOWY II.3 – Stworzenie warunków z zakresie podaży e-usług w sferze publicznej na obszarze Aglomeracji Opolskiej.....	19
CEL SZCZEGÓŁOWY II.4 – Rozwój gospodarczy opartej na zasobach kulturowych i przyrodniczych Aglomeracji Opolskiej.....	21
CEL STRATEGICZNY III WYSOKA JAKOŚĆ EDUKACJI	23
Cel szczegółowy III.1 – Wsparcie kształcenia ogólnego i zawodowego w Aglomeracji Opolskiej.....	24
Cel szczegółowy III.2 – Wsparcie edukacji przedszkolnej w Aglomeracji Opolskiej.....	29
CEL IV OCHRONA ŚRODOWISKA.....	30
CEL SZCZEGÓŁOWY IV.1 – Ograniczenie niskiej emisji przez zwiększenie efektywności energetycznej	30
CEL SZCZEGÓŁOWY: IV.2 – Zwiększenie ochrony ludności i mienia przed skutkami zagrożeń naturalnych.....	33
CEL V ROZWÓJ OBSZARÓW WIEJSKICH.....	36
WNIOSKI	38

WSTĘP

Strategia Rozwoju Aglomeracji Opolskiej została przyjęta uchwałą Walnego Zgromadzenia Członków Stowarzyszenia Aglomeracja Opolska nr W/9/2015 z dnia 10 sierpnia 2015r. i stanowi nadrzędny dokument strategiczny Aglomeracji Opolskiej. Zgodnie z założeniami pełni on funkcję planu działania w perspektywie do 2020 roku. Jego realizacja powinna przyczynić się do budowania spójności i konkurencyjności całego obszaru funkcjonalnego ośrodka wojewódzkiego - Opola.

Strategia rozwoju Aglomeracji Opolskiej na lata 2014-2020 określa wspólną wizję rozwojową gmin z jej obszaru. Realizacja celów strategicznych zapewnia poprawę spójności wewnętrznej i dostępności komunikacyjnej Aglomeracji, wpływa na jej stały wzrost gospodarczy, poprawę jakości i dostępności świadczonych usług publicznych, w tym edukacyjnych, poprawę stanu środowiska przyrodniczego przy jednoczesnym rozwoju obszarów wiejskich. Celem nadrzędnym zaplanowanych działań strategicznych jest zagwarantowanie zrównoważonego rozwoju Aglomeracji oraz poprawa jakości życia jej mieszkańców.

W celu sprawnego zarządzania i oceny rozwoju społeczno – gospodarczego całego obszaru wprowadzono system monitorowania realizacji celów strategicznych i szczegółowych opisanych w procedurze z dnia 19 kwietnia 2016r..

Monitoring Strategii Rozwoju Aglomeracji Opolskiej na lata 2014-2020

Prowadzenie monitoringu służy ocenie stopnia poprawności założeń *Strategii Rozwoju Aglomeracji Opolskiej na lata 2014-2020*. Odpowiada na pytania: czy udało się zrealizować zamierzone projekty strategiczne i komplementarne, jaki był ich bezpośredni efekt, i czy udało się osiągnąć zamierzone produkty i rezultaty na skutek realizacji projektów. Podstawowymi narzędziami monitoringu służącymi jego poprawnej realizacji są: analiza wskaźników produktu i rezultatu oraz analiza danych zastanych¹.

Monitoring *Strategii Rozwoju Aglomeracji Opolskiej* prowadzony będzie na dwóch poziomach:

- o Celów strategicznych wg stopnia realizacji pakietu projektów określonych w ramach celów strategicznych podzielonych dodatkowo na cele szczegółowe
- o Wskaźników produktu, analizy danych zastanych oraz informacji na temat realizacji rzeczowej i finansowej projektów strategicznych i komplementarnych.

Poszczególnym celom szczegółowym przyporządkowane zostały wskaźniki produktu, które poddawane będą systematycznej analizie.

Dane z monitoringu wskaźników produktu posłużą także do oceny postępów w realizacji przyjętych celów strategicznych. Identyczne wskaźniki produktów będą okresowo agregowane. Z uwagi na fakt, iż wskaźniki produktu odnoszą się do specyficznych efektów podejmowanych działań, agregacji będzie towarzyszyć zastrzeżenie, że jest ona dokonana wyłącznie do celów poglądowych.

¹ Strategia Rozwoju Aglomeracji Opolskiej na lata 2014-2020, s. 71,

Zasadniczą częścią *Strategii* stanowi rozdział o charakterze postulatywnym. Określona została tu wizja Aglomeracji Opolskiej w 2020 roku oraz kluczowe wyzwania strategiczne w perspektywie najbliższych lat. Realizacja wizji możliwa będzie poprzez wyznaczone cele strategiczne i szczegółowe stanowiące odpowiedź na zdefiniowane wyzwania rozwojowe.

Cele strategiczne wyznaczone w Strategii Rozwoju Aglomeracji Opolskiej



Realizacja powyższych celów zapewni poprawę spójności wewnętrznej i dostępności komunikacyjnej Aglomeracji, wpłynie na jej stały wzrost gospodarczy, poprawę jakości i dostępności świadczonych usług publicznych, w tym edukacyjnych, poprawę stanu środowiska przyrodniczego przy jednoczesnym rozwoju obszarów wiejskich.²

² Strategia Rozwoju Aglomeracji Opolskiej do 2020 roku, s. 61

Podstawowe dane statystyczne

Poniżej przedstawiono w sposób graficzny podstawowe dane statystyczne odnoszące się do obszaru Aglomeracji Opolskiej.

Z uwagi na możliwość uzyskania kompleksowych danych z Głównego Urzędu Statystycznego jedynie za 2015r. wszystkie zaprezentowane dane obrazują stan faktyczny na dzień 31.12.2015r.

325 467 POPULACJA AGLOMERACJI



118 931 POPULACJA OPOLA

Całkowita liczba mieszkańców Aglomeracji Opolskiej

ok. 325,5 tys.



1/3 mieszkańców
województwa opolskiego



mężczyźni



kobiety



zamieszkuje miasta



zamieszkuje
obszary wiejskie

Ludność wg. ekonomicznych grup wieku



Ludność w wieku
przedprodukcyjnym
(do 17 lat)

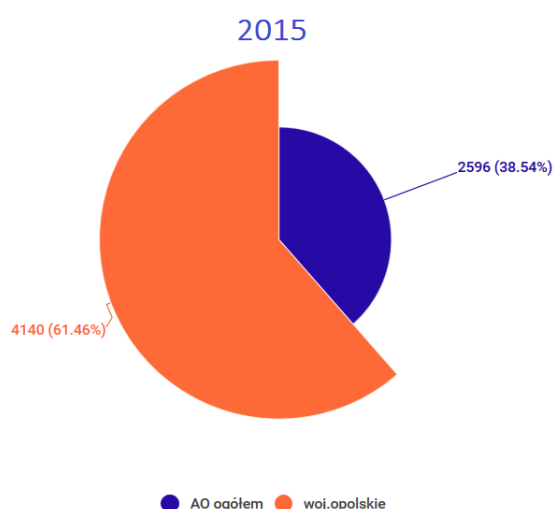
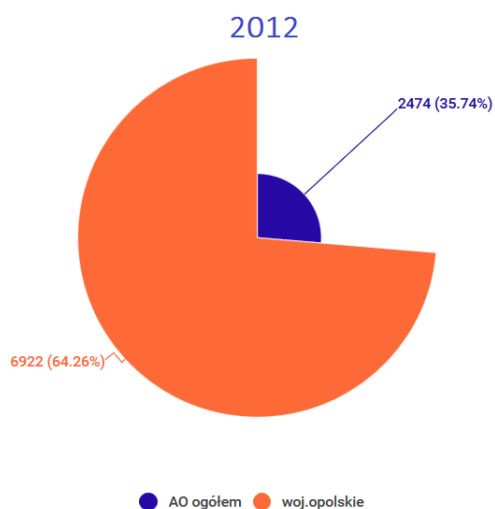


Ludność w wieku
produkcyjnym

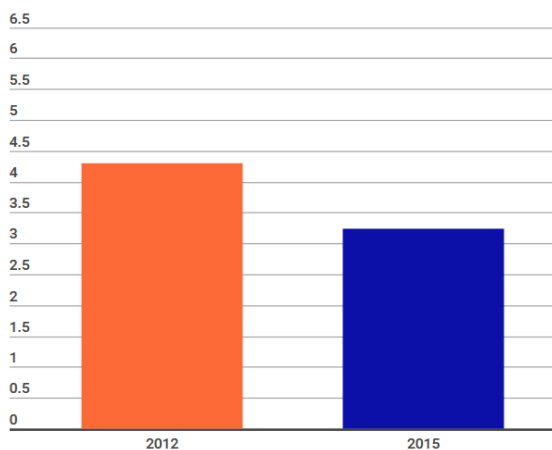


Ludność w wieku
poprodukcyjnym

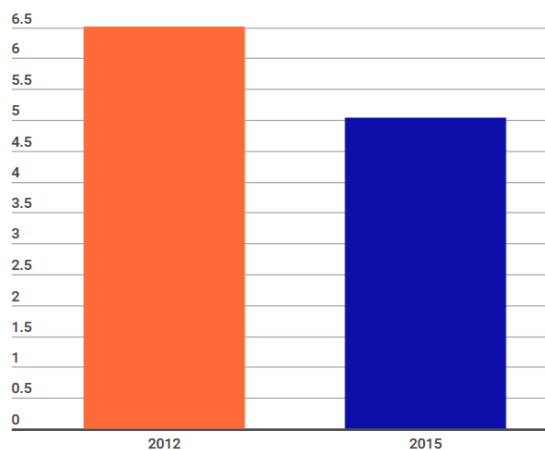
Liczba nowozarejestrowanych podmiotów gospodarczych w roku 2012 oraz 2015 na obszarze Aglomeracji Opolskiej oraz Województwa Opolskiego



Procent mieszkańców AO pozostających bez pracy w ogólnej liczbie ludności



Procent mieszkańców AO pozostających bez pracy w ogólnej liczbie ludności w wieku produkcyjnym



Opis realizacji Strategii Rozwoju Aglomeracji Opolskiej

na lata 2014 - 2022

W roku 2015r. gminy zrzeszone w Aglomeracji Opolskiej prowadziły inwestycje oraz przedsięwzięcia, które w sposób pośredni lub komplementarny przyczyniały się do realizacji zamierzonych w *Strategii* celów. Przedstawiciele gmin składający raporty o stanie realizacji SRAO podkreślali, że rok 2015 był rokiem planowania przyszłych zadań i rozliczenia minionej perspektywy finansowej, w ramach której JST wykorzystywały znaczącą pulę środków. Budżety gmin w roku sprawozdawczym skierowane były w głównej mierze na realizację prac bieżących i obowiązkowych zadań własnych.

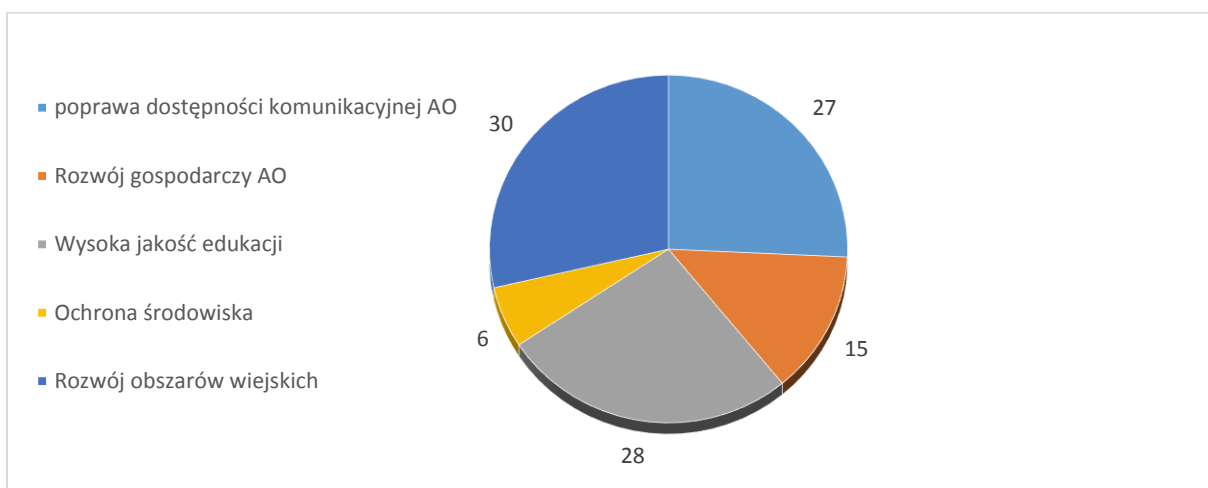
W grudniu 2015 r. uruchomiony został pierwszy nabór wniosków o dofinansowanie w ramach Związku ZIT – Aglomeracji Opolskiej. Niemożliwe było zatem zrealizowanie żadnych projektów strategicznych zapisanych w dokumencie strategicznym. Niemniej cele zapisane w Strategii Rozwoju mają zdecydowanie szerszy horyzont, aniżeli realizacja instrumentu finansowego ZIT. W ramach każdego z celów strategicznych gminy prowadziły inwestycje i realizowały projekty, w głównej mierze projekty komplementarne. W tabeli nr 1 przedstawiona została liczba projektów wskazanych przez gminy w ramach poszczególnych celów szczegółowych.

Tabela nr 1 obrazuje w sposób sumaryczny wysokość poniesionych przez wszystkich partnerów nakładów finansowych w ramach poszczególnych celów strategicznych. Łączna wartość stu pięciu prowadzonych przedsięwzięć, które przyczynią się do realizacji zapisów postulatycznych Strategii wyniosła 50,5 mln złotych. Ponad połowa wszystkich kosztów została poniesiona na rozbudowę kanalizacji sanitarnej na obszarach wiejskich. Kolejną składową budżetu wydatkowanego na rozwój infrastrukturalny obszaru funkcjonalnego Opola są inwestycje służące poprawie dostępności komunikacyjnej Aglomeracji Opolskiej.

Tabela 1. Wartość i liczba projektów, które realizowały gminy zrzeszone w SAO powiązanych z realizacją Strategii Rozwoju Aglomeracji Opolskiej w 2015r.

nr celu strategicznego	nazwa celu strategicznego	wartość inwestycji w ramach celu strategicznego	liczba inwestycji w ramach celu strategicznego
I	poprawa dostępności komunikacyjnej AO	12 084 531, 74 zł	27
II	rozwój gospodarczy AO	2 448 178,25 zł	15
III	wysoka jakość edukacji	2 934 935,48 zł	28
IV	ochrona środowiska	6 180 263,43 zł	6
V	rozwój obszarów wiejskich	24 161 885,58 zł	30
	SUMA	50 524 711,51 zł	105

Źródło. Opracowanie własne na podstawie danych przekazanych przez gminy zrzeszone w SAO.



Rysunek 1. Liczba projektów, które realizowały gminy zrzeszone w SAO powiązanych z realizacją Strategii Rozwoju Aglomeracji Opolskiej w 2015r. w podziale na cele strategiczne
 Źródło. Opracowanie własne na podstawie danych przekazanych przez gminy zrzeszone w SAO.

Tabela 2. Liczba projektów, które realizowały gminy zrzeszone w SAO powiązanych z realizacją Strategii Rozwoju Aglomeracji Opolskiej w 2015r. w podziale na cele szczegółowe

nazwa celu	poprawa dostępności komunikacyjnej AO		rozwój gospodarczy AO				wysoka jakość edukacji		Ochrona środowiska		rozwój obszarów wiejskich
	I.1	I.2	II.1	II.2	II.3	II.4	III.1	III.2	IV.1	IV.2	V.1
liczba zgłoszonych projektów	23	4	3	0	2	10	24	4	5	1	30

Źródło. Opracowanie własne na podstawie danych przekazanych przez gminy zrzeszone w SAO.

Realizację największej liczby projektów zgłoszono w następujących celach szczegółowych:

- V.1 - „Wzmacnianie funkcjonalności obszarów wiejskich, poprzez rozwijanie i ulepszanie infrastruktury sieciowej oraz poprawę jakości podstawowych usług lokalnych świadczonych dla ludności wiejskiej” – 30 projektów – 100% stanowiły zadania inwestycyjne
- III.1 - Wzmocnienie kształcenia ogólnego i zawodowego w Aglomeracji Opolskiej – 24 projekty
- I.1 - Zwiększenie mobilności poprzez poprawę połączeń wewnętrznego układu komunikacyjnego – 23 projekty

Szczegółowy opis przedsięwzięć zawierają podrozdziały poświęcone wybranym celom strategicznym i szczegółowym.

CEL STRATEGICZNY I

POPRAWA DOSTĘPNOŚCI KOMUNIKACYJNEJ AGLOMERACJI OPOLSKIEJ

W ramach niniejszego celu strategicznego wyznaczono dwa cele szczegółowe:

1.1 – Zwiększenie mobilności poprzez poprawę połączeń wewnętrznego układu komunikacyjnego

1.2 – Rozwój niskoemisyjnego transportu zbiorowego i innych przyjaznych środowisku form mobilności w Aglomeracji Opolskiej

CEL SZCZEGÓŁOWY I.1 – Zwiększenie mobilności poprzez poprawę połączeń wewnętrznego układu komunikacyjnego

W ramach niniejszego celu strategicznego zrealizowano 23 projekty o łącznej wartości 8 052 416,80 zł. Tabela nr 3 obrazuje zakres przeprowadzonych interwencji wskazanych w Strategii Rozwoju AO.

Tabela 3. CEL I.1 Zakres interwencji planowanych do realizacji w celu realizacji założonych

Cel strategiczny I: Poprawa dostępności komunikacyjnej Aglomeracji Opolskiej			
Cel szczegółowy I.1		Realizacja projektu w roku sprawozdawczym (2015):	Wartość inwestycji prowadzonej w roku sprawozdawczym:
Zwiększenie mobilności poprzez poprawę połączeń wewnętrznego układu komunikacyjnego	Projekt strategiczny I.1.1 Przebudowa ul. Niemodlińskiej na odcinku od ul. Wrocławskiej do granicy Miasta Opola	Zadanie nie było realizowane	0,00 zł
	Projekt strategiczny I.1.2 Budowa Obwodnicy Piastowskiej miasta Opola od ul. Niemodlińskiej do Obwodnicy Północnej, etap II – część I: odcinek ul. Wrocławska – Obwodnica Północna	Zadanie nie było realizowane	0,00 zł
	Projekt strategiczny I.1.3 Połączenie lewo- i prawobrzeżnej części Opola poprzez budowę przeprawy przez Odrę	Zadanie nie było realizowane	0,00 zł
	Projekt strategiczny I.1.4 Budowa Trasy Kluczborskiej – odcinek od skrzyżowania ulic Sosnkowskiego – Pużaka w Opolu do zbiegu z drogą nr 45 Opole – Kluczbork	Zadanie nie było realizowane	0,00 zł

Potencjalne typy projektów komplementarnych:		Liczba inwestycji zrealizowanych w roku sprawozdawczym:	Wartość inwestycji zrealizowanych w roku sprawozdawczym:
Zwiększanie mobilności poprzez poprawę połączeń wewnętrznego układu komunikacyjnego	<ul style="list-style-type: none"> • Budowa/ przebudowa/ rozbudowa/ remont dróg oraz obwodnic z infrastrukturą towarzyszącą; • Budowa/ przebudowa/ rozbudowa/ remont przepraw mostowych; • Budowa/przebudowa/rozbudowa/ remont obiektów inżynierskich; • Realizacja zadań wynikających z opracowanego Studium komunikacyjnego Aglomeracji Opolskiej. 	23	8 052 416,80 zł

Źródło. Opracowanie własne na podstawie Strategii Rozwoju Aglomeracji Opolskiej na lata 2014-2020

oraz złożonych raportów

W 2015r., w ramach celu szczegółowego I.1 gminy zrzeszone w Aglomeracji Opolskiej realizowały jedynie inwestycje z obszaru projektów komplementarnych. W złożonych sprawozdaniach zadeklarowano realizację 23 inwestycji punktowych, w głównej mierze poświęconych asfaltowaniu nowych dróg/ wymianie nawierzchni w gminach. Najczęściej inwestycje miały charakter kompleksowy i wraz z położeniem nawierzchni modernizowano oświetlenie oraz sieci instalacji wodno – kanalizacyjnych. Największe przedsięwzięcia zrealizowano w mieście Opole oraz na terenach Gminy Turawa, Gminy Zdzeszowice oraz Gminy Popielów.

Łączna wartość wskazanych i zrealizowanych przez gminy inwestycji wynosi 8 052 416,80 zł.



Rysunek 2. Gmina Turawa: zdjęcia dot. remontu ul. Dębowej w Bierdzanach.



Rysunek 3. Gmina Turawa: zdjęcia dot. remontu ul. Dębowej w Bierdzanach.

Gmina Turawa: projekt budowy/ przebudowy oraz modernizacji dróg w Gminie Turawa

Wartość inwestycji: 1 198 766,25 zł

Na terenie Gminy Turawa, w ramach inwestycji położono nawierzchnie asfaltową na łącznej długości 3 km. Realizacja tego przedsięwzięcia podniosła standard i jakość życia mieszkańców w miejscowościach Marszałki, Kadłub Turawski, Bierdzany, Ligota Turawska, Zawada, Kotórz Mały oraz Osowiec.



Rysunek 4. Miasto Opole: Przebudowa ul. Grunwaldzkiej w Opolu wraz z oświetleniem ulicznym i kanalizacją sanitarną

Miasto Opole: projekt przebudowy ul. Grunwaldzkiej w Opolu wraz z oświetleniem ulicznym i kanalizacją sanitarną

Wartość inwestycji: 2 065 315 zł

W mieście Opolu wykonano kompleksową przebudowę ul. Grunwaldzkiej na odcinku od ul. Katowickiej do ul. Żeromskiego o długości 572 mb. Zakres prac wymagał przebudowy konstrukcji jezdni i chodników, przebudowy oświetlenia ulicznego, budowy kanalizacji deszczowej oraz nasadzenia drzew.

Miasto Opole: projekt rozbudowy Al. Przyjaźni na odcinku od ul. Jagiellonów do przejazdu kolejowego na Al. Przyjaźni

Wartość inwestycji: 2 556 932 zł

W okresie sprawozdawczym przeprowadzono rozbudowę Al. Przyjaźni na odcinku od ul. Jagiellonów do przejazdu kolejowego na Al. Przyjaźni o dług. 640 m. W ramach inwestycji wykonano nową konstrukcję jezdni wraz z poszerzeniem i zmianą trasy drogi, przebudowę zjazdów, budowę chodnika, ciągu pieszo-rowerowego, miejsc parkingowych, rozbudowę kanalizacji deszczowej, przebudowę sieci gazowej, budowę oświetlenia ulicznego.

Koszt obu inwestycji wynosił 4 622 247,83 zł. Zostały one zrealizowane w ramach Narodowego Programu Rozbudowy Dróg Lokalnych.

WSKAŹNIKI PRODUKTU

Tabela 4. Realizacja wskaźników produktu zapisanych w Strategii ZIT – CEL I.1.

nazwa wskaźnika produktu	wartość uzyskana w 2015r.	jednostka pomiaru
Całkowita długość nowych, przebudowanych lub zmodernizowanych dróg;	13,033	km
Liczba wybudowanych lub zmodernizowanych obiektów inżynierskich (mostów, wiaduktów, kładek, przepraw rzecznych);	10	obiekt

Źródło. Opracowanie własne na podstawie danych przekazanych przez gminy zrzeszonych w SAO.

CEL SZCZEGÓŁOWY I.2 - Rozwój niskoemisyjnego transportu zbiorowego i innych przyjaznych środowisku form mobilności w Aglomeracji Opolskiej

W ramach celu szczegółowego 1.2 Rozwój niskoemisyjnego transportu zbiorowego i innych przyjaznych środowisku form mobilności w Aglomeracji Opolskiej, gminy zadeklarowały, że zrealizowały 4 projekty o łącznej wartości 4 032 114,94 zł.

Tabela 4. CEL I.2 Zakres interwencji planowanych do realizacji w celu realizacji założonych

Cel strategiczny I: Poprawa dostępności komunikacyjnej Aglomeracji Opolskiej			
Cel szczegółowy I.2		Realizacja projektu w roku sprawozdawczym (2015):	Wartość inwestycji prowadzonej w roku sprawozdawczym:
Rozwój niskoemisyjnego transportu zbiorowego i innych przyjaznych środowisku form mobilności w Aglomeracji Opolskiej	Projekt strategiczny I.2.1 : Budowa zintegrowanego centrum przesiadkowego oraz mniejszych węzłów przesiadkowych na terenie Aglomeracji Opolskiej: Opole, Ozimek, Gogolin/ Krapkowice	Zadanie nie było realizowane	0,00 zł
	Projekt strategiczny I.2.2. : Czysta komunikacja publiczna – zakup taboru autobusowego na potrzeby komunikacji zbiorowej Opola i Aglomeracji Opolskiej	Zadanie było realizowane	3 468 676 zł
	Projekt strategiczny I.2.3: Budowa spójnego systemu ciągów pieszo-rowerowych na terenie Aglomeracji Opolskiej	Zadanie nie było realizowane	0,00 zł

Potencjalne typy projektów komplementarnych:	Liczba inwestycji zrealizowanych w roku sprawozdawczym:	Wartość inwestycji zrealizowanych w roku sprawozdawczym:
<p>Zwiększanie mobilności poprzez poprawę połączeń wewnętrznego układu komunikacyjnego</p> <ul style="list-style-type: none"> • Budowa, remonty, modernizacje przystanków komunikacji publicznej; • Budowa, przebudowa infrastruktury transportu publicznego w celu ograniczenia ruchu drogowego w centrum miast; • Budowa, przebudowa, dostosowanie istniejących parkingów na parkingi park&ride i bike&ride; • Budowa i modernizacja infrastruktury przystanków autobusowych i kolejowych, tworzenie miejsc parkingowych, zagospodarowanie terenów wokół przystanków; reorganizacja ruchu przy przystankach; • Rozwiązania z zakresu organizacji ruchu, ułatwiające sprawne poruszanie się pojazdów komunikacji zbiorowej oraz pozostałej infrastruktury służącej obsłudze pasażerów; • Wprowadzenie biletu zintegrowanego; • Rewitalizacja linii kolejowych na potrzeby transportu osobowego i towarowego; • Inteligentne systemy transportowe, systemy informacji pasażerskiej; • Realizacja zadań wynikających z opracowanego Studium komunikacyjnego Aglomeracji Opolskiej; • Budowa, przebudowa, remont tras rekreacyjnych, turystycznych i kulturowych; • Budowa/ modernizacja/ remont infrastruktury towarzyszącej; • Oznakowanie ciągów pieszo rowerowych. 	4	563 438,94 zł

Źródło. Opracowanie własne na podstawie Strategii Rozwoju Aglomeracji Opolskiej na lata 2014-2020

oraz złożonych raportów

Miasto Opole: Zakup autobusów

Wartość projektu: 3 468 676 zł

Miasto Opole podjęło się realizacji projektu strategicznego 1.2.2 – Czysta komunikacja miejska – zakup taboru autobusowego na potrzeby Aglomeracji Opolskiej. W ramach inwestycji zakupiono 3 wielkopojemne autobusy nisko-podłogowe, o łącznej wartości 3 468 676,75 zł. Autobusy zostały przekazane Miejskiemu Zakładowi Komunikacji w Opolu.

Ponadto w gminie Prószków, w ramach projektu „Budowa spójnego systemu ciągów pieszo – rowerowych na terenie AO” wybudowano ścieżkę rowerową wzdłuż drogi wojewódzkiej 414 pomiędzy miejscowościami Górki – Chrząszczyce o długości ok. 800 mb. Na obszarach Gminy Strzeleczyki, Prószków Zdzeszowice oraz Dobrzeń Wielki dokonano modernizacji / wymiany wiat komunikacyjnych.



Rysunek 5. Miasto Opole: Zakup taboru autobusowego na potrzeby komunikacji miejskiej w Opolu – etap IV

WSKAŹNIKI PRODUKTU

Tabela 5. Realizacja wskaźników produktu zapisanych w Strategii ZIT - CEL 1.2

nazwa wskaźnika produktu	wartość uzyskana w 2015r.	jednostka pomiaru
Liczba utworzonych/ zorganizowanych miejsc parkingowych;	0	sztuka
Liczba wybudowanych obiektów "park&ride";	0	sztuka
Liczba wybudowanych obiektów "bike&ride";	0	sztuka
Liczba zainstalowanych inteligentnych systemów transportowych;	0	sztuka
Liczba wybudowanych, przebudowanych lub zmodernizowanych przystanków komunikacji publicznej;	19	sztuka
Liczba zakupionych jednostek taboru pasażerskiego w publicznym transporcie zbiorowym;	3	sztuka
Całkowita długość wybudowanych lub przebudowanych dróg rowerowych;	9,8	km

Źródło. Opracowanie własne na podstawie danych przekazanych przez gminy zrzeszone w SAO.

CEL STRATEGICZNY II

ROZWÓJ GOSPODARCZY AGLOMERACJI OPOLSKIEJ

W ramach niniejszego celu strategicznego wyznaczono cztery cele szczegółowe:

II.1 – Wzmocnienie atrakcyjności ofert inwestycyjnej Aglomeracji Opolskiej

II.2 – Program konkurencyjności i innowacyjności gospodarki

II.3 – Stworzenie warunków z zakresie podaży e-usług w sferze publicznej na obszarze Aglomeracji

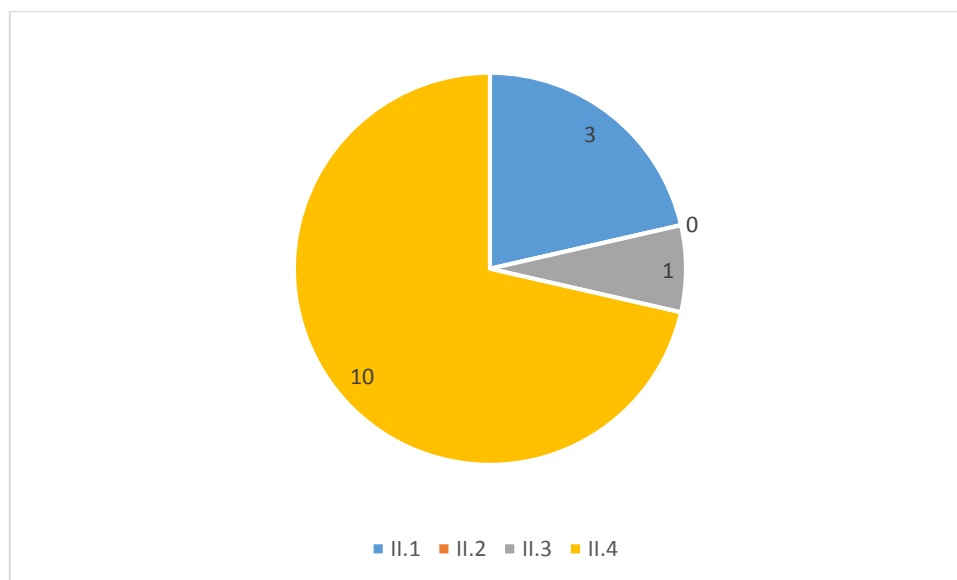
II.4 – Rozwój gospodarczy opartej na zasobach kulturowych i przyrodniczych Aglomeracji Opolskiej

Tabele nr 6 oraz 7 wskazują zakres interwencji zrealizowanych w ramach założonych planów rozwojowych Aglomeracji Opolskiej wskazanych w Strategii Rozwoju Aglomeracji Opolskiej.

Poniżej zamieszczony został wykres obrazujący liczbę inwestycji w ramach poszczególnych celów.

Łączna wartość poniesionych nakładów na realizację niniejszego celu strategicznego wynosi 2 448 178,25 zł.

Należy zauważyć, że zgodnie z danymi zobrazowanymi na rysunku nr 6 w ramach celu strategicznego II.2 nie zrealizowano żadnego przedsięwzięcia.



Rysunek 6. Liczba inwestycji zrealizowanych w ramach II celu strategicznego - Rozwój gospodarczy AO.


CEL SZCZEGÓŁOWY II.1 – Wzmocnienie atrakcyjności ofert inwestycyjnej Aglomeracji Opolskiej

Tabela 6. CEL II.1 Zakres interwencji planowanych do realizacji

Cel strategiczny II: Rozwój gospodarczy Aglomeracji Opolskiej			
Cel szczegółowy II.1		Realizacja projektu w roku sprawozdawczym (2015):	Wartość inwestycji prowadzonej w roku sprawozdawczym:
Wzmocnienie atrakcyjności oferty inwestycyjnej Aglomeracji Opolskiej	Projekt strategiczny II.1.1: Przygotowanie terenów inwestycyjnych w Aglomeracji Opolskiej	zadanie było realizowane	1 875 608,28 zł
Cel strategiczny II: Rozwój gospodarczy Aglomeracji Opolskiej			
Potencjalne typy projektów komplementarnych:		Liczba inwestycji zrealizowanych w roku sprawozdawczym:	Wartość inwestycji zrealizowanych w roku sprawozdawczym:
Wzmocnienie atrakcyjności oferty inwestycyjnej Aglomeracji Opolskiej	<ul style="list-style-type: none"> • Promocja gospodarcza Aglomeracji Opolskiej w wymiarze krajowym i międzynarodowym; • Zadania wynikające z Programu rozwoju gospodarczego Aglomeracji Opolskiej do 2020 roku; • Przygotowanie wspólnej oferty inwestycyjnej Aglomeracji Opolskiej; • Poprawa dostępności komunikacyjnej do istniejących i projektowanych terenów inwestycyjnych; • Stworzenie zintegrowanego systemu obsługi inwestora. 	0	0,00 zł

Źródło. Opracowanie własne na podstawie Strategii Rozwoju Aglomeracji Opolskiej na lata 2014-2020

oraz złożonych raportów



Rysunek 7. Gmina Krapkowice: Budowa drogi dojazdowej do terenów inwestycyjnych przysiółek Positek.

Gmina Krapkowice: Budowa drogi dojazdowej do terenów inwestycyjnych przysiółek Posiłek.

Wartość inwestycji: 1 069 193,00 zł

W ramach celu II.1 prowadzono inwestycję komplementarną do projektów strategicznych związaną z poprawą dostępności komunikacyjnej dla istniejących terenów inwestycyjnych. W Gminie Krapkowice wybudowano 830 mb drogi asfaltowo – betonowej prowadzącej do terenów inwestycyjnych zlokalizowanych przy ul. Prudnickiej w miejscowości Krapkowice. Budowa drogi uzyskała dofinansowanie w ramach Narodowego Programu Budowy Dróg Lokalnych.

CEL SZCZEGÓŁOWY II.2 – Program konkurencyjności i innowacyjności gospodarki

Tabela 6. CEL II.2 Zakres interwencji planowanych do realizacji

Cel strategiczny II: Rozwój gospodarczy Aglomeracji Opolskiej			
Cel szczegółowy II.2		Realizacja projektu w roku sprawozdawczym (2015):	Wartość inwestycji prowadzonej w roku sprawozdawczym:
Poprawa konkurencyjności i innowacyjności gospodarki	Projekt strategiczny II.2.1: Rozbudowa Centrum Wystawienniczo – Kongresowego w Opolu – etap II	zadanie nie było realizowane	0,00 zł
	Projekt strategiczny II.2.2: Budowa Opolskiego Parku Naukowo – Technologicznego – projekt III i projekt IV	zadanie nie było realizowane	0,00 zł
	Projekt strategiczny II.2.3: Rozbudowa Parku Naukowo – Technologicznego w Przyworach	zadanie nie było realizowane	0,00 zł

Cel strategiczny II: Rozwój gospodarczy Aglomeracji Opolskiej			
Potencjalne typy projektów komplementarnych:		Liczba inwestycji zrealizowanych w roku sprawozdawczym:	Wartość inwestycji zrealizowanych w roku sprawozdawczym:
Wzmocnienie atrakcyjności oferty inwestycyjnej	<ul style="list-style-type: none"> Promocja gospodarcza Aglomeracji Opolskiej w wymiarze krajowym i międzynarodowym; Zadania wynikające z Programu rozwoju gospodarczego Aglomeracji Opolskiej do 2020 	0	0,00 zł

Aglomeracji Opolskiej	roku; • Przygotowanie wspólnej oferty inwestycyjnej Aglomeracji Opolskiej; • Poprawa dostępności komunikacyjnej do istniejących i projektowanych terenów inwestycyjnych; • Stworzenie zintegrowanego systemu obsługi inwestora.		
-----------------------	--	--	--

Źródło. Opracowanie własne na podstawie Strategii Rozwoju Aglomeracji Opolskiej na lata 2014-2020

oraz złożonych raportów

CEL SZCZEGÓŁOWY II.3 – Stworzenie warunków z zakresie podaży e-usług w sferze publicznej na obszarze Aglomeracji Opolskiej

Tabela 7. CEL II.3 Zakres interwencji planowanych do realizacji

Cel strategiczny II: Rozwój gospodarczy Aglomeracji Opolskiej			
Cel szczegółowy II.3		Realizacja projektu w roku sprawozdawczym (2015):	Wartość inwestycji prowadzonej w roku sprawozdawczym:
Stworzenie warunków do zwiększenia podaży e-usług w sferze publicznej na terenie Aglomeracji Opolskiej	Projekt strategiczny II.3.1: Budowa Optycznej Sieci Teleinformatycznej Aglomeracji Opolskiej - OSTA	zadanie nie było realizowane	0,00 zł

Potencjalne typy projektów komplementarnych:		Liczba inwestycji zrealizowanych w roku sprawozdawczym:	Wartość inwestycji zrealizowanych w roku sprawozdawczym:
Stworzenie warunków do zwiększenia podaży e-usług w	<ul style="list-style-type: none"> Wsparcie rozwoju elektronicznych usług publicznych szczebla regionalnego/lokalnego oraz zwiększenie do nich dostępu dla obywateli, w tym m.in. projektów z zakresu e 	1	0,00 zł

sferze publicznej na terenie Aglomeracji Opolskiej	<p>administracji, e-zdrowia, e edukacji, e-kultury, systemów informacji przestrzennej;</p> <ul style="list-style-type: none"> • Rozwój infrastruktury informatycznej, w tym aplikacji i systemów bazodanowych, służących poprawie efektywności zarządzania oraz upowszechnianiu komunikacji elektronicznej w instytucjach publicznych (np. podpis elektroniczny, elektroniczny obieg dokumentów itp.); • Szkolenia z zakresu stosowania elektronicznych usług publicznych; • Zadania wynikające z Programu rozwoju gospodarczego Aglomeracji Opolskiej do 2020 roku. 		
---	---	--	--

Źródło. Opracowanie własne na podstawie Strategii Rozwoju Aglomeracji Opolskiej na lata 2014-2020

oraz złożonych raportów

W ramach powyższego celu szczegółowego gminy Popielów oraz Dobrzeń Wielki uczestniczyły w realizacji przedsięwzięcia wzmacniającego rozwój cyfrowej administracji publicznej. Powiat Opolski w partnerstwie z 15 JST realizował projekt partnerski pn. „Budowa użytecznych usług E - PUAP oraz kreowanie świadomości mieszkańców w celu stworzenia elektronicznej administracji publicznej”.

Głównym celem projektu była poprawa skuteczności świadczenia elektronicznych usług publicznych oraz elektronicznej wymiany korespondencji z wykorzystaniem Profilu Zaufanego w okresie realizacji projektu w 16 jednostkach samorządu terytorialnego w woj. opolskim, dolnośląskim oraz wielkopolskim przez podniesienie kompetencji 956 pracowników, modernizację infrastruktury i systemów teleinformatycznych oraz działania informacyjne i promocyjne.³

Zadanie zrealizowano m.in. poprzez wdrożenie odpowiedniej infrastruktury teleinformatycznej, w szczególności oprogramowania ułatwiającego obywatelowi korzystanie z elektronicznego obiegu dokumentów, czytelnego i łatwego w użyciu, jak również wdrożenie oprogramowania wspierającego pracę urzędników i archiwizację.

Na obszarze Aglomeracji Opolskiej utworzono 3 punkty autoryzacji Profili Zaufanych oraz przeszkolono pracowników JST uczestniczących w projekcie z zakresu świadczenia elektronicznych usług publicznych.

Całkowita Wartość projektu: 3 867 820,00 zł

Projekt otrzymał dofinansowanie z EFS w ramach PO Kapitał Ludzki 2007-2013

Wkład własny gmin obszaru AO uczestniczących w przedsięwzięciu wynosi: 64 146,74 zł.

³ <http://www.dobrzeńwielki.pl/1592/budowa-uzytecznych-uslug-epuap-oraz-kreowanie-swiadomosci-mieszkancow-w-celu-stworzenia-elektronicznej-administracji-publicznej.html> (data pobrania 9.12.2016r.)

CEL SZCZEGÓŁOWY II.4 – Rozwój gospodarczy opartej na zasobach kulturowych i przyrodniczych Aglomeracji Opolskiej

Tabela 8. CEL II.4 Zakres realizowanych interwencji

Cel strategiczny II: Rozwój gospodarczy Aglomeracji Opolskiej			
Cel szczegółowy II.4		Realizacja projektu w roku sprawozdawczym (2015):	Wartość inwestycji prowadzonej w roku sprawozdawczym:
Rozwój gospodarki opartej na zasobach kulturowych i przyrodniczych Aglomeracji Opolskiej	Projekt strategiczny II.4.1: Rozwój Szlaków Jakubowych na terenie Aglomeracji Opolskiej	zadanie było realizowane	209 205,00 zł
	Projekt strategiczny II.4.2: Zintegrowana oferta turystyczna Aglomeracji Opolskiej – opracowanie pakietów turystycznych	zadanie nie było realizowane	0,00 zł

Cel strategiczny II: Rozwój gospodarczy Aglomeracji Opolskiej			
Potencjalne typy projektów komplementarnych:		Liczba inwestycji zrealizowanych w roku sprawozdawczym:	Wartość inwestycji zrealizowanych w roku sprawozdawczym:
Rozwój gospodarki opartej na zasobach kulturowych i przyrodniczych Aglomeracji Opolskiej	-Wsparcie rozwoju elektronicznych usług publicznych szczebla regionalnego/lokalnego oraz zwiększenie do nich dostępu dla obywateli, w tym m.in. projektów z zakresu e administracji, e-zdrowia, e edukacji, e-kultury, systemów informacji przestrzennej; • Rozwój infrastruktury informatycznej, w tym aplikacji i systemów bazodanowych, służących poprawie efektywności zarządzania oraz upowszechnianiu komunikacji elektronicznej w instytucjach publicznych (np. podpis elektroniczny, elektroniczny obieg dokumentów itp.); • Szkolenia z zakresu stosowania elektronicznych usług publicznych; • Zadania wynikające z Programu rozwoju gospodarczego Aglomeracji Opolskiej do 2020 roku.	9	299 218,23 zł

Źródło. Opracowanie własne na podstawie Strategii Rozwoju Aglomeracji Opolskiej na lata 2014-2020

oraz złożonych raportów

W ramach celu szczegółowego II.4 cztery gminy zadeklarowały realizację zadań: Chrzastowice, Dąbrowa, Turawa oraz Walce. Łączna wartość inwestycji wyniosła 3 024 368,09 zł. Poniżej przedstawiono największe inwestycje.



Rysunek 8. Gmina Chrzastowice: „Tworzenie sieci szlaków turystycznych”

Gmina Chrzastowice: „Tworzenie sieci szlaków turystycznych”

Wartość inwestycji: 396 688,67 zł.

W ramach projektu wzbogacono ofertę turystyczną gminy poprzez odnowienie i uzupełnienie oznakowania szlaków rowerowych oraz wybudowanie czterech miejsc postojowych (trzy siłownie na wolnym powietrzu i park – miejsce postojowe). Rozbudowano również sieć istniejących tras rowerowych o nowy odcinek długości 4,7 km. Przy realizacji projektu korzystano z dofinansowania pozyskanego w ramach PROW.



Rysunek 9. Gmina Turawa: Wymiana pokrycia dachowego na kościele pw. Św. Józefa Robotnika w Węgrach

Gmina Turawa: Wymiana pokrycia dachowego na kościele pw. Św. Józefa Robotnika w Węgrach

Wartość inwestycji: 209 205,00 zł.

W ramach zadania dokonano wymiany pokrycia dachowego na kościele pw. Św. Józefa Robotnika w Węgrach o powierzchni 910 m². Kościół znajduje się na trasie Szlaku Jakubowego biegnącego przez województwo opolskie do Santiago de Compostela w Hiszpanii.

CEL STRATEGICZNY III

WYSOKA JAKOŚĆ EDUKACJI

W ramach niniejszego celu strategicznego wyznaczono dwa cele szczegółowe:

III.1 – Wsparcie kształcenia ogólnego i zawodowego w Aglomeracji Opolskiej

III.2 – Wsparcie edukacji przedszkolnej w Aglomeracji Opolskiej

Liczba dostępnych miejsc w placówkach wychowania przedszkolnego Liczba uczniów i szkół na obszarze AO w 2015r.



Źródło: Opracowanie własne na podstawie danych GUS za 2015r.

W celu zobrazowania potencjału Aglomeracji Opolskiej w obszarze edukacji na ikonach graficznych zostały zaprezentowane dane statystyczne.

W roku sprawozdawczym 4205 uczniów w tym 2100 z obszarów wiejskich zostało objętych wsparciem w ramach projektów. Aż 1639 dzieci uczęszczających do przedszkola zostało objętych dodatkowymi zajęciami zwiększającymi ich szanse edukacyjne. W 23% szkół z obszaru Aglomeracji Opolskiej doposażono pracownie przedmiotowe, w tym pracownie 18 szkół wyposażono w sprzęt TIK do prowadzenia zajęć edukacyjnych. Różnymi formami wsparcia zostało objętych 577 nauczycieli.

Cel szczegółowy III.1 – Wsparcie kształcenia ogólnego i zawodowego w Aglomeracji Opolskiej

Zgodnie z deklaracjami samorządów łączna wartość poniesionych nakładów na realizację niniejszego celu strategicznego wynosi 2 934 935,48 zł

Tabela nr 9 wskazuje zakres zrealizowanych interwencji.

Tabela 9. CEL III.1 Zakres realizowanych interwencji

Cel strategiczny III: Wysoka jakość edukacji			
Cel szczegółowy III.1		Realizacja projektu w roku sprawozdawczym (2015):	Wartość inwestycji prowadzonej w roku sprawozdawczym:
Wsparcie kształcenia ogólnego i zawodowego w Aglomeracji Opolskiej	Projekt strategiczny III.1.1: Doskonalenie procesu dydaktycznego – kształtowanie kompetencji kluczowych u uczniów szkół podstawowych na terenie Aglomeracji Opolskiej	zadanie było realizowane	1 936 682,00 zł
	Projekt strategiczny III.1.2: Doskonalenie procesu dydaktycznego – kształtowanie kompetencji kluczowych u uczniów szkół gimnazjalnych na terenie Aglomeracji Opolskiej	zadanie było realizowane	64 829,95 zł
	Projekt strategiczny III.1.3: Doskonalenie procesu dydaktycznego – kształtowanie kompetencji kluczowych u uczniów zasadniczych szkół zawodowych i techników na terenie Aglomeracji Opolskiej	zadanie nie było realizowane	0,00 zł

Cel strategiczny III: Wysoka jakość edukacji			
Potencjalne typy projektów komplementarnych:	Liczba inwestycji zrealizowanych w roku sprawozdawczym:	Wartość inwestycji zrealizowanych w roku sprawozdawczym:	
Wsparcie kształcenia ogólnego i zawodowego w	<ul style="list-style-type: none"> Wzmocnienie bazy dydaktycznej i naukowej szkół i placówek oświatowych; Remont/ modernizacja bazy dydaktycznej i naukowej szkół i placówek oświatowych; 	7	998 253,48 zł

Aglomeracji Opolskiej	<ul style="list-style-type: none"> • Wyposażenie pracowni naukowych; • Zakup sprzętu TIK; • Rozwój współpracy pomiędzy pracodawcami a szkolnictwem zawodowym; • Budowa/ remont/ modernizacja bazy sportowo – rekreacyjnej szkół i placówek oświatowych. • Wzmocnienie bazy dydaktycznej i naukowej szkół i placówek oświatowych; • Remont/ modernizacja bazy dydaktycznej i naukowej szkół i placówek oświatowych; • Wyposażenie pracowni naukowych; • Zakup sprzętu TIK; • Rozwój współpracy pomiędzy pracodawcami a szkolnictwem zawodowym; • Budowa/ remont/ modernizacja bazy sportowo – rekreacyjnej szkół i placówek oświatowych. 		
-----------------------	---	--	--

Źródło. Opracowanie własne na podstawie Strategii Rozwoju Aglomeracji Opolskiej na lata 2014-2020

oraz złożonych raportów

Tabela 10. Realizacja wskaźników produktu zapisanych w Strategii ZIT - CEL III.1 i III.2

nazwa wskaźnika produktu	wartość uzyskana w 2015r.	jednostka pomiaru
Liczba szkół i placówek systemu oświaty wyposażonych w sprzęt TIK do prowadzenia zajęć edukacyjnych ;	18	sztuka
Liczba szkół, których pracownie przedmiotowe zostały doposażone;	32	sztuka
Liczba uczniów pochodzących z obszarów wiejskich objętych wsparciem;	2100	osoba
Liczba nauczycieli objętych wsparciem;	577	osoba
Liczba uczniów objętych wsparciem	4205	osoba
Liczba dzieci objętych dodatkowymi zajęciami zwiększającymi ich szanse edukacyjne w edukacji przedszkolnej;	1639	osoba

Gminy z obszaru Aglomeracji Opolskiej uczestniczące w projekcie: Chrzastowice, Dąbrowa, Komprachcice, Niemodlin, Opole, Prószków, Tarnów Opolski, Tułowice, Turawa.

Projekt partnerski pn. „Fascynujący Świat Nauki i Technologii”

Celem projektu było „wyrównywanie szans i podniesienie jakości nauczania w szkołach podstawowych ukierunkowane na kształcenie i rozwijanie kluczowych kompetencji 45 tys. uczniów szkół podstawowych z woj. opolskiego poprzez badania i zajęcia dodatkowe w okresie od 01.03.2013 do 30.04.2015”⁴

⁴ <http://platforma.snit.rcre.opolskie.pl/> (data pobrania 28.11.2016)

Cele szczegółowe projektu:

- Przeprowadzenie i przeanalizowanie badań diagnozujących potrzeby uczniów
- Przeprowadzenie zajęć pozalekcyjnych dla uczniów realizowanych w modułach matematyczno-przyrodniczym lub humanistyczno-ekologicznym
- Zorganizowanie i przeprowadzenie zajęć pozaszkolnych – wyjazdy edukacyjne



W ramach projektu powstały pracownie dostosowane do prowadzenia zajęć z biochemii, matematyki i pomiarów, nowoczesnych technologii oraz pracownie pn. ogród doświadczeń, kreatywność oraz obserwatorium astronomiczne.

Rysunek 10. plakat zajęć edukacyjnych realizowanych w ramach projektu

Fascynujący Świat Nauki i Technologii



Gmina Dobrzeń Wielki: projekt „Lepszy start w dorosłość uczniów LO w Dobrzeń Wielkim”

Okres realizacji projektu: IX.2014-VI.2015

Wartość projektu: 103 441 zł

Głównym celem projektu było wyrównanie szans edukacyjnych i zmniejszenie dysproporcji w osiągnięciach edukacyjnych u 64 uczniów oraz podniesienie jakości procesu kształcenia poprzez wdrożenie programu rozwojowego w Liceum Ogólnokształcącym w Dobrzenu Wielkim.

Uczniowie uczestniczyli w zajęciach dodatkowych pomagających w przygotowaniu do egzaminu maturalnego. Projektem objęto również uczniów zdolnych, dla których zorganizowano dodatkowe zajęcia wybiegające poza program nauczania.

Dla uczniów o niesprecyzowanych planach edukacyjno-zawodowych utworzono Szkolny Ośrodek Kariery. Dodatkowo wyposażono pracownie w pomoce dydaktyczne.



Rysunek 11. Gmina Dobrzeń Wielki. Realizacja projektu „Lepszy start w dorosłość uczniów LO w Dobrzenu Wielkim”.

Gmina Dobrzeń Wielki: projekt „Programy rozwojowe w Gminie Dobrzeń Wielki – drogą do sukcesu gimnazjalistów”

Okres realizacji projektu: IX.2014-VI.2015

Wartość projektu: 360 630 zł

Projektem objęte były 4 gimnazja w gminie. Celem głównym projektu było wyrównanie szans edukacyjnych i zmniejszenie dysproporcji w osiągnięciach edukacyjnych u 342 uczniów oraz podniesienie jakości procesu kształcenia w 4 ww. gimnazjach w Gminie Dobrzeń Wielki. W ramach projektu utworzono Szkolne Ośrodki Kariery i realizowano spotkania indywidualne z doradcą zawodowym. Przeprowadzano zajęcia dodatkowe rozwijające kompetencje kluczowe w tym dla uczniów zdolnych oraz wyrównawcze dla uczniów z problemami. Dodatkowo wyposażono pracownie w pomoce dydaktyczne. Projekt współfinansowany był ze środków Europejskiego Funduszu Społecznego.

Miasto Opole: projekt Staże zawodowe dla uczniów liceów ogólnokształcących miasta Opola

Okres realizacji projektu: VII.2014-VIII.2015

Wartość projektu: 278 137,67 PLN, w tym dofinansowanie 236 417,02 PLN.

Projekt polegał na organizacji 100 staży zawodowych w jednostkach organizacyjnych Miasta Opola (sprawozdawanym okresie zrealizowano 50 staży) dla uczniów liceów ogólnokształcących. Wsparciem zostało objętych 6 publicznych liceów ogólnokształcących w mieście Opolu.

Projekt skierowany był przede wszystkim do uczniów klas II liceów, którzy osiągnęli dobre i bardzo dobre wyniki w nauce, a ponadto wykazali się aktywnością prospołeczną. Projekt płatnych staży służył przede wszystkim wyrównaniu szans zawodowych uczniów liceów.

W 2015 roku, w ramach projektu w okresie VII-VIII 2015 r. przeprowadzono 50 staży trwających minimum 150 godzin.

Uczniowie odbyli je w Urzędzie Miasta Opola oraz jednostkach miejskich, które zadeklarowały chęć przyjęcia stażysty. Były to między innymi Galeria Sztuki Współczesnej, Narodowe Centrum Polskiej Piosenki, Młodzieżowy Dom Kultury czy Ogród Zoologiczny.

Miasto Opole zrealizowało projekt dofinansowany przez Unię Europejską ze środków Europejskiego Funduszu Społecznego w ramach Programu Operacyjnego Kapitał Ludzki.

Miasto Opole: projekt Staże zawodowe dla uczniów liceów ogólnokształcących miasta Opola– II edycja

Okres realizacji projektu: VII-VIII 2015 r.

Wartość projektu wyniosła: 133 302,93 PLN, w tym dofinansowanie stanowiło kwotę 113 307,49 PLN.

W związku z dużym zainteresowaniem licealistów, Miasto Opole zdecydowało się na kontynuację projektu *Staże zawodowe dla uczniów liceów ogólnokształcących Miasta Opola* i zrealizowało jego II edycję również dofinansowaną przez Unię Europejską ze środków Europejskiego Funduszu Społecznego w ramach Programu Operacyjnego Kapitał Ludzki.

W ramach projektu zorganizowano 50 jednomiesięcznych staży zawodowych w jednostkach organizacyjnych Miasta Opola dla uczniów liceów ogólnokształcących.

Uczniowie szkół ogólnokształcących są grupą, która w najmniejszym stopniu obejmowana jest edukacją przygotowującą do podjęcia przyszłego zatrudnienia i wyposażana w praktyczne umiejętności, niezbędne na nowoczesnych rynkach pracy. Szerokie spektrum zadań i zagadnień poruszanych w administracji publicznej (inwestycje w infrastrukturę, zarządzanie finansami, itp.), dało stażystom możliwość podjęcia decyzji co do dalszego kształcenia i życia zawodowego oraz poszukiwania pracy w różnych dziedzinach. Udział w stażu pozwolił uczniom, którzy dokonali wyboru ścieżki zawodowej, jednak nie byli pewni swojej decyzji na weryfikację planów.

Cel szczegółowy III.2 – Wsparcie edukacji przedszkolnej w Aglomeracji Opolskiej

Tabela 11. CEL III.2 Zakres zrealizowanych interwencji

Cel strategiczny III: Wysoka jakość edukacji			
Cel szczegółowy III.2		Realizacja projektu w roku sprawozdawczym (2015):	Wartość inwestycji prowadzonej w roku sprawozdawczym:
Wsparcie edukacji przedszkolnej w Aglomeracji Opolskiej	Projekt strategiczny III.2.1: Rozwój oferty placówek przedszkolnych	zadanie było realizowane	5 362,00 zł
Cel strategiczny III: Wysoka jakość edukacji			
Potencjalne typy projektów komplementarnych:		Liczba inwestycji zrealizowanych w roku sprawozdawczym:	Wartość inwestycji zrealizowanych w roku sprawozdawczym:
Wsparcie edukacji przedszkolnej w Aglomeracji Opolskiej	<ul style="list-style-type: none"> • Wzmocnienie bazy dydaktycznej i naukowej szkół i placówek oświatowych; • Remont/ modernizacja bazy dydaktycznej i naukowej szkół i placówek oświatowych; • Wyposażenie pracowni naukowych; • Zakup sprzętu TIK; • Rozwój współpracy pomiędzy pracodawcami a szkolnictwem zawodowym; • Budowa/ remont/ modernizacja bazy sportowo – rekreacyjnej szkół i placówek oświatowych. • Wzmocnienie bazy dydaktycznej i naukowej szkół i placówek oświatowych; • Remont/ modernizacja bazy dydaktycznej i naukowej szkół i placówek oświatowych; • Wyposażenie pracowni naukowych; • Zakup sprzętu TIK; • Rozwój współpracy pomiędzy pracodawcami a szkolnictwem zawodowym; • Budowa/ remont/ modernizacja bazy sportowo – rekreacyjnej szkół i placówek oświatowych. 	7	54 096,12 zł

Źródło. Opracowanie własne na podstawie Strategii Rozwoju Aglomeracji Opolskiej na lata 2014-2020

oraz złożonych raportów

W oparciu o dane przekazane przez gminy można stwierdzić, że występuje widoczna rozbieżność pomiędzy deklarowaną realizacją wskaźników, a liczbą faktycznie zgłoszonych zadań w tym obszarze w formularzach raportowych. Zgodnie z uzyskanymi danymi wartość wskaźnika: Liczba dzieci objętych dodatkowymi zajęciami zwiększającymi ich szanse edukacyjne w edukacji przedszkolnej wyniosła 1639 osób. Niemniej, jedynie Gmina Strzeleczyki zadeklarowała realizację zadań w tym obszarze. Wskazano

remonty i modernizację bazy dydaktycznej i naukowej przedszkoli oraz doposażenie dydaktyczne. Łącznie na ten cel w gminie Strzelecki wydatkowano niespełna 60 tys. złotych.

CEL IV

OCHRONA ŚRODOWISKA

W ramach niniejszego celu strategicznego wyznaczono dwa cele szczegółowe:

IV.1 – Ograniczenie niskiej emisji przez zwiększenie efektywności energetycznej

IV.2 – Zwiększenie ochrony ludności i mienia przed skutkami zagrożeń naturalnych

Tabele nr 12 i 13 wskazują zakres zrealizowanych interwencji w celu osiągnięcia założonych planów rozwojowych Aglomeracji Opolskiej.

W ramach niniejszego celu gminy Dobrzeń Wielki, Popielów, Prószków, Turawa, Walce oraz Opole zadeklarowały realizację 5 inwestycji o łącznej wartości 6,2 mln zł.

CEL SZCZEGÓŁOWY IV.1 – Ograniczenie niskiej emisji przez zwiększenie efektywności energetycznej

Tabela 12.CEL IV.1 Zakres interwencji planowanych do realizacji

Cel strategiczny IV: Ochrona środowiska			
Cel szczegółowy IV.1		Realizacja projektu w roku sprawozdawczym (2015):	Wartość inwestycji prowadzonej w roku sprawozdawczym:
Ograniczenie niskiej emisji przez zwiększenie efektywności energetycznej	Projekt strategiczny IV.1.1: Termomodernizacja budynków użyteczności publicznej na terenie Aglomeracji Opolskiej.	zadanie było realizowane	5 222 339,90 zł
	Projekt strategiczny IV.1.2 : Budowa i modernizacja oświetlenia ulicznego	zadanie było realizowane	446 942,09 zł
Cel strategiczny IV: Ochrona środowiska			
Potencjalne typy projektów komplementarnych:		Liczba inwestycji zrealizowanych w roku sprawozdawczym:	Wartość inwestycji zrealizowanych w roku sprawozdawczym:
Stworzenie warunków do zwiększenia podaży e-	<ul style="list-style-type: none"> Stworzenie planów gospodarki niskoemisyjnej i realizacja zadań z nich wynikających; Rozbudowa i wykonanie przyłączy do 	2	81 435,00 zł

usług w sferze publicznej na terenie Aglomeracji Opolskiej	sieci ciepłowniczej; • Realizacja programów edukacji ekologicznej.		
--	---	--	--

Źródło. Opracowanie własne na podstawie Strategii Rozwoju Aglomeracji Opolskiej na lata 2014-2020

oraz złożonych raportów

Poniżej zostały przedstawione największe przedsięwzięcia.

Gmina Lewin Brzeski: projekt budowy mikroinstalacji prosumenckich wykorzystujących odnawialne źródła energii służące wytwarzaniu energii elektrycznej z przeznaczeniem na potrzeby własne budynków użyteczności publicznej.

Wartość projektu: 537 tys. zł

W ramach projektu zmodernizowano energetycznie cztery budynki użyteczności publicznej (dwie Publiczne Szkoły Podstawowe: w Skorogoszczy i Łosiowie, oraz dwa Gimnazja: w Skorogoszczy i Łosiowie) poprzez wykonanie instalacji fotowoltaicznych. Powierzchnia paneli:

PSP Skorogoszcz 152,2m², ; PSP Łosiów 176,8m² ; Gimnazjum Skorogoszcz 59m², ; Gimnazjum Łosiów 62,2m².

Sumaryczna moc ogniw - 0,07425MW.



Rysunek 12. Gmina Lewin Brzeski: instalacje fotowoltaiczne na budynkach szkoły podstawowej i gimnazjum w Gminie Lewin Brzeski

Miasto Opole: projekt modernizacji hali i zaplecza sztucznego lodowiska Toropol

Wartość projektu: 4 600 000 zł

W kwietniu 2015r. Miasto Opole podjęło się pierwszej od czterdziestu lat głębokiej modernizacji hali i zaplecza sztucznego lodowiska Toropol w Opolu ul. Barlickiego. W ramach inwestycji wymieniono pokrycie i wzmocniono konstrukcję dachu oraz wszystkie okna. Dodatkowo zamontowano nowe oświetlenie obiektu i nowoczesne zabezpieczenia przeciwpożarowe. Ponadto wyremontowano maszynownię. Całość prac kosztowała ponad 4,6 miliona złotych. Obiekt oddano do ponownego użytku we wrześniu 2015r.



Rysunek 13. Modernizacja hali i zaplecza sztucznego lodowiska Toropol w Opolu ul. Barlickiego

Tabela 13. Liczba zainstalowanych lamp o wysokiej efektywności energetycznej

Nazwa gminy	Liczba zainstalowanych lamp o wysokiej efektywności energetycznej;
Chrzastowice	13
Dobrzeń Wielki	897
Prószków	854
Tarnów Opolski	9
Turawa	1310
Zdzieszowice	5
SUMA	3088

CEL SZCZEGÓŁOWY: IV.2 – Zwiększenie ochrony ludności i mienia przed skutkami zagrożeń naturalnych

Tabela 14. CEL IV.2 Zakres realizowanych interwencji

Cel strategiczny IV: Ochrona środowiska			
Cel szczegółowy IV.2		Realizacja projektu w roku sprawozdawczym (2015):	Wartość inwestycji prowadzonej w roku sprawozdawczym:
Zwiększenie ochrony ludności i mienia przed skutkami zagrożeń naturalnych	Projekt strategiczny IV.2.1: Program przeciwdziałania i ograniczania skutków zjawisk ekstremalnych na terenie Aglomeracji Opolskiej	zadanie było realizowane	0,00 zł
Cel strategiczny IV: Ochrona środowiska			
Potencjalne typy projektów komplementarnych:		Liczba inwestycji zrealizowanych w roku sprawozdawczym:	Wartość inwestycji zrealizowanych w roku sprawozdawczym:
Stworzenie warunków do zwiększenia podaży e-usług w sferze publicznej na terenie Aglomeracji Opolskiej	<ul style="list-style-type: none"> • Stworzenie programów ochrony środowiska; • Rewitalizacja nabrzeży rzecznych; • Budowa i modernizacja infrastruktury przeciwpowodziowej; • Rewitalizacja Jeziora Turawskiego; • Dopuszczenie służb bezpieczeństwa; • Prowadzenie kampanii edukacyjnych wśród mieszkańców w zakresie bezpieczeństwa i reagowania na zjawiska kryzysowe; • Budowa i modernizacja systemów koordynacji działań w sytuacji wystąpienia nadzwyczajnych zagrożeń. 	1	6 348,56 zł

Źródło. Opracowanie własne na podstawie Strategii Rozwoju Aglomeracji Opolskiej na lata 2014-2020

oraz złożonych raportów

Zgodnie z założeniami Strategii Rozwoju Aglomeracji Opolskiej, jednym z priorytetowych zadań dla Stowarzyszenia jest uruchomienie i realizacja programu przeciwdziałania i ograniczania skutków zjawisk ekstremalnych na terenie Aglomeracji Opolskiej.

W grudniu 2015 r., podczas Posiedzenia Walnego Zgromadzenia Członków Stowarzyszenia Aglomeracji Opolskiej został przyjęty uchwałą *Program poprawy funkcjonowania systemu przeciwdziałania i ograniczania skutków występowania zjawisk ekstremalnych na obszarze Aglomeracji Opolskiej na lata 2015-2020 pn. „Solidarni w obliczu zagrożeń”*.



Program poprawy funkcjonowania systemu przeciwdziałania i ograniczenia skutków występowania zjawisk ekstremalnych na obszarze Aglomeracji Opolskiej na lata 2015-2020.

Opracował:
Zespół roboczy ds. zdarzeń nadzwyczajnych

W Strategii Rozwoju Aglomeracji Opolskiej na podstawie analizy SWOT w słabych stronach aglomeracji m.in. wykazano „Niedoskonały systemu zarządzania w sytuacji wystąpienia zagrożeń dla środowiska naturalnego np. powodzie, huragany i trąby powietrzne, zdarzenia chemiczne; niewystarczające zabezpieczenie techniczne przed powodzią”. Również w strategii podniesiono, że „W zakresie ochrony środowiska konieczne jest także podjęcie działań związanych z unowocześnieniem obecnego, niedoskonałego systemu zintegrowanego przeciwdziałania skutkom katastrof naturalnych, a w szczególności powodzi. Pozwoli to na przyspieszenie reakcji i odpowiedniej kooperacji służb bezpieczeństwa oraz zwiększy poczucie bezpieczeństwa wśród mieszkańców.” W związku z powyższym w celu opracowania dokumentu tj. „Programu poprawy funkcjonowania systemu przeciwdziałania i ograniczenia skutków występowania zjawisk ekstremalnych na obszarze

Aglomeracji Opolskiej na lata 2015-2020” powołano pracujący przy Aglomeracji Opolskiej zespół roboczy w skład którego weszli przedstawiciele Aglomeracji Opolskiej, Komendy Wojewódzkiej Państwowej Straży Pożarnej w Opolu, Komendy Miejskiej Państwowej Straży Pożarnej w Opolu, Komendy Powiatowej Państwowej Straży Pożarnej w Krapkowicach, Wydziału Bezpieczeństwa i Zarządzania Kryzysowego Wojewody Opolskiego, Wydziału Zarządzania Kryzysowego Urzędu Miasta Opola, Powiatowego Centrum Zarządzania Kryzysowego w Opolu, Gminnego Centrum Zarządzania Kryzysowego w Gogolinie, Zarządu Oddziału Wojewódzkiego Związku Ochotniczych Straży Pożarnych w Opolu, Zarządu Oddziału Powiatowego ZOSP RP w Opolu, Zarządu Oddziału Powiatowego Grodzkiego ZOSP RP w Opolu, Nadleśnictwa Opola.

„Program poprawy funkcjonowania systemu przeciwdziałania i ograniczenia skutków występowania zjawisk ekstremalnych na obszarze Aglomeracji Opolskiej na lata 2015-2020” składa się z analizy zagrożeń określającej zagrożenia występujące na terenie Aglomeracji Opolskiej i obszarów sąsiednich, oceny potencjału Aglomeracji Opolskiej do usuwania skutków zdarzeń ekstremalnych, propozycji rozwoju Aglomeracji Opolskiej w zakresie przygotowania do działań podczas zjawisk ekstremalnych. Należy podkreślić, że podczas analizy zagrożeń wzięto pod uwagę występujące zdarzenia i zjawiska niosące zagrożenia dla większej liczby ludzi.

Program przewiduje przygotowanie racjonalnych zasobów do usuwania zdarzeń nadzwyczajnych, zapewnienie warunków dla ludności niezbędnych w sytuacjach zagrożenia, zapewnienie współpracy i koordynacji systemów ratowniczych i innych, zapewnienie odpowiednich systemów ostrzegania i alarmowania ludności, organizowanie wolontariatu i doraźnej pomocy humanitarnej, kształtowanie świadomości społeczeństwa oraz promowanie odpowiednich zachowań w obliczu zagrożeń.

Przedmiotowy Program zawiera propozycje poprawy działań na wypadek powstania zjawisk ekstremalnych tj. huraganów, podtopień i powodzi, gradobicia, zdarzeń chemicznych, katastrof drogowych lub innych, czyli przede wszystkim zagrożeń, które wykraczają poza teren jednej gminy lub siły i środki tej gminy nie są wystarczające do samodzielnego prowadzenia działań.

Podstawowe założenia Programu to:

- solidarna pomoc wszystkich gmin w sytuacji wystąpienia zagrożenia,
- poprawa wyposażenia w zasoby materiałowe i sprzętowe gmin na wypadek zdarzeń

ekstremalnych,

- poprawa systemu przeciwdziałania i ograniczania skutków zjawisk ekstremalnych,
- udoskonalenie systemu alarmowania i ostrzegania ludności,
- poprawa systemu zarządzania sytuacją podczas zdarzeń ekstremalnych,
- poprawa infrastruktury wykorzystywanej podczas zdarzeń nadzwyczajnych,
- poprawa wymiany informacji podczas sytuacji kryzysowej,
- zintensyfikowanie edukacji mieszkańców w zakresie prawidłowego zachowania się na wypadek nadzwyczajnych zagrożeń.

W ramach niniejszego celu gminy zadeklarowały wymianę oświetlenia na lampy o wysokiej efektywności energetycznej. Łącznie gminy: Chrzastowice, Dobrzeń Wielki, Prószków, Turawa, Tarnów Opolski i Zdieszowice wymieniły ponad 3000 punktów oświetleniowych.

Tabela 15. Realizacja wskaźników produktu zapisanych w Strategii ZIT - CEL IV.1 i IV.2

nazwa wskaźnika produktu	wartość uzyskana w 2015r.	jednostka pomiaru
Liczba zmodernizowanych energetycznie budynków użyteczności publicznej;	7	sztuka
Liczba zainstalowanych lamp o wysokiej efektywności energetycznej;	3079	sztuka
Liczba przeszkolonych funkcjonariuszy służb bezpieczeństwa i strażaków;	44	osoba
Liczba wybudowanych, rozbudowanych i zmodernizowanych urzędzeń dla celów ochrony przeciwpowodziowej	2	sztuka
Liczba zintegrowanych systemów koordynacji działań w sytuacji wystąpienia nadzwyczajnych zagrożeń;	0	sztuka

CEL V

ROZWÓJ OBSZARÓW WIEJSKICH

W ramach niniejszego celu strategicznego wyznaczono jeden cel szczegółowy:

V.1 – Wzmacnianie funkcjonalności obszarów wiejskich, poprzez rozwijanie i ulepszanie infrastruktury sieciowej oraz poprawę jakości podstawowych usług lokalnych świadczonych dla ludności wiejskiej.

Tabela nr 16 wskazuje zakres zrealizowanych interwencji wpływających na osiągnięcie założonych planów rozwojowych Aglomeracji Opolskiej.

W ramach niniejszego celu szczegółowego zrealizowano 30 inwestycji, których łączna wartość wynosiła 24 161 885,58 zł.

Tabela 16. Realizacja wskaźników produktu zapisanych w Strategii ZIT - CEL V.1

Cel strategiczny V: Rozwój obszarów wiejskich			
Cel szczegółowy V.1		Realizacja projektu w roku sprawozdawczym (2015):	Wartość inwestycji prowadzonej w roku sprawozdawczym:
Wzmacnianie funkcjonalności obszarów wiejskich, poprzez rozwijanie i ulepszanie infrastruktury sieciowej oraz poprawę jakości podstawowych usług lokalnych świadczonych dla ludności wiejskiej	Projekt strategiczny V.1.1: Rozbudowa i modernizacja infrastruktury technicznej oraz poprawa jakości usług komunalnych świadczonych na obszarach wiejskich	zadanie było realizowane	24 161 885,58 zł

Źródło. Opracowanie własne na podstawie Strategii Rozwoju Aglomeracji Opolskiej na lata 2014-2020

oraz złożonych raportów

Potencjalne typy projektów komplementarnych:	Liczba inwestycji zrealizowanych w roku sprawozdawczym:	Wartość inwestycji zrealizowanych w roku sprawozdawczym:
Stworzenie warunków do zwiększenia podaży e-usług w sferze publicznej na terenie Aglomeracji Opolskiej	1	1 639 236,70 zł

	funkcje kulturalne i społeczne; <ul style="list-style-type: none"> • Kształtowanie przestrzeni publicznej; • Inwestycje związane z tworzeniem, ulepszaniem lub rozbudową małej infrastruktury. wynikających; • Rozbudowa i wykonanie przyłączy do sieci ciepłowniczej; • Realizacja programów edukacji ekologicznej. 		
--	--	--	--

Zgodnie z danymi GUS, w 2015 roku, dzięki prowadzonym inwestycjom liczba kilometrów położonej kanalizacji na obszarach wiejskich wzrosła o 156 kilometrów, a procent ludności mającej dostęp do sieci kanalizacyjnej w gminach wzrósł o 18,14 % i wynosi 97,93%. Gmina Komprachcice zanotowała największy wzrost- liczba kilometrów kanalizacji wzrosła aż o 66 km.

Poniżej przedstawiamy niektóre inwestycje przeprowadzone w gminach.



Gmina Krapkowice
Budowa kanalizacji sanitarnej w Pietnej. W ramach projektu wybudowano 5 739 mb kanalizacji oraz 2 przepompownie.

Gmina Łubniany
Budowa kanalizacji sanitarnej ciśnieniowej - przepompownia w Kolanowicach.

Rysunek 14. inwestycje prowadzone w gminach w ramach Celu V.1

Tabela 17. Realizacja wskaźników produktu zapisanych w Strategii ZIT - CEL V.1

nazwa wskaźnika produktu	wartość uzyskana w 2015r.	jednostka pomiaru
Długość wybudowanej kanalizacji sanitarnej;	155,6	km
Długość rozbudowanej, zmodernizowanej kanalizacji sanitarnej;	1,574	km
Długość wybudowanej sieci wodociągowej;	5,737	km
Długość rozbudowanej, zmodernizowanej sieci wodociągowej;	1,434	km



Rysunek 15. Gmina Komprachcice - Żłobek w Polskiej Nowej Wsi powstał dzięki wsparciu Ministerstwa Pracy i Polityki Społecznej, w ramach projektu „MALUCH - edycja 2015”

Gmina Komprachcice: Budowa Żłobka w Polskiej Nowej Wsi

Wartość inwestycji: 1 639 236,7 zł

Ponadto, jako projekt komplementarny, w ramach kategorii: budowa obiektów pełniących funkcje społeczne Gmina Komprachcice zgłosiła budowę pierwszego żłobka na terenie gminy - Żłobek w Polskiej Nowej Wsi. Jest to placówka oddziałowa utworzona przy przedszkolu w Polskiej Nowej Wsi. Budowa żłobka była możliwa dzięki wsparciu Ministerstwa Pracy i Polityki Społecznej, które w ramach projektu „MALUCH - edycja 2015” ogłosiło konkurs ofert na finansowe wspieranie instytucji opieki nad dziećmi w wieku do 3 lat. W kwietniu 2015r. zaakceptowano projekt gminy Komprachcice, która na jego realizację otrzymała ponad milion złotych wsparcia. Resztę kosztów pokryła gmina.

WNIOSKI

1. W ramach pięciu celów strategicznych zapisanych w dokumencie strategicznym zrealizowano 105 projektów o łącznej wartości 50 524 711,51 zł.
2. W 2015 r. gminy realizowały zadania w ramach dziewięciu celów strategicznych o łącznej wartości 37 391 530,80 zł. Pozostałe projekty miały charakter komplementarny.
3. Realizację największej liczby projektów zgłoszono w następujących celach szczegółowych:
 - V.1 - „Wzmacnianie funkcjonalności obszarów wiejskich, poprzez rozwijanie i ulepszanie infrastruktury sieciowej oraz poprawę jakości podstawowych usług lokalnych świadczonych dla ludności wiejskiej” – 30 projektów – 100% stanowiły zadania inwestycyjne
 - III.1 - Wzmocnienie kształcenia ogólnego i zawodowego w Aglomeracji Opolskiej – 24 projekty
 - I.1 - Zwiększenie mobilności poprzez poprawę połączeń wewnętrznego układu komunikacyjnego – 23 projekty.
4. W ramach każdego z celów strategicznych gminy prowadziły inwestycje i realizowały projekty, w głównej mierze projekty komplementarne.
5. W latach 2012-2015 liczba ludności zmniejszyła się o 4 tys. mieszkańców i wynosiła 325 467 osób. Pomimo postępującego spadku liczby ludności można zaobserwować wyraźny wzrost aktywności gospodarczej mieszkańców. Aż 38,54% spośród nowozarejestrowanych podmiotów gospodarczych w województwie opolskim zostało zarejestrowanych w Aglomeracji Opolskiej.
6. Dzięki prowadzonym inwestycjom liczba kilometrów położonej kanalizacji na obszarach wiejskich wzrosła o 156 kilometrów, a procent ludności mającej dostęp do sieci kanalizacyjnej w gminach wzrósł o 18,14 % i wynosi 97,93%. Gmina Komprachcice zanotowała największy wzrost- liczba kilometrów kanalizacji wzrosła aż o 66 km.

REKOMENDACJE

Należy zmodyfikować i jeszcze bardziej doprecyzować formułę raportowania przez partnerów w celu uniknięcia rozbieżności pomiędzy deklarowanymi wartościami wskaźników a faktycznie realizowanymi projektami.

Raport sporządziła: Aleksandra Tyła, DMEiRP

Raport zweryfikowała: Bernadeta Lisson – Pastwa, DMEiRP

Raport zatwierdził: Piotr Dancewicz, Dyrektor Biura Stowarzyszenia Aglomeracja Opolska